



MUNICIPIO DE SAN DAMIÁN TEXOLOC TLAXCALA
 RFC: MSD9509277Q3
 INVENTARIO DE BIENES INMUEBLES
 31 DE DICIEMBRE DE 2022

001489



Ubicación	Doc. que acredita la propiedad, Modo y Fecha de adquisición	Responsable del resguardo, Unidad administrativa	Valor en libros
<p>MEDIDAS Y COLINDANCIAS:</p> <p>Calle LIMITES TERRITORIALES DEL MUNICIPIO DE No. Ext. PANOTLA Y EL MUNICIPIO DE SAN DAMIAN Municipio PANOTLA Y SAN DAMIAN TEXOLOC Ent. Fed. TLAXCALA</p> <p>Ubicación LIMITES DE PANOTLA Y TEXOLOC MEDIDAS Y COLINDANCIAS:</p> <p>NORTE : MIDE 130.70 MTS , LINDA CON EL P DIO "ACULCO" PROPIEDAD DE LA C. MARIA A SUNCION ALVA DE NUHIVE</p> <p>SUR: MIDE 135 MTS . LINDA CON AVENIDA MONTERREY</p> <p>ORIENTE: MIDE 170 MTS LINDA CON ESC. SECUNDARIA TECHICA NUMERO 21</p> <p>PONIENTE: MIDE 170 MTS LINDA CON COBAT PLANTEL N° 22</p>	<p>ESCRITURA NUMERO 23590 VOL 290 COMPRA</p> <p>Fecha adquisición: 17 OCT 2008</p>	<p>MARIBEL CERVAINTES HERNANDEZ PRESIDENCIA</p>	<p>10,173,058.04</p>
<p>00000002: 01010000-0000002 TERRENO LOTE DE TERRENO DENOMINADO "TLATELPA"</p> <p>Terreno: 0.00 m2</p> <p>Construcción: 0.00 m2</p>	<p>TESTIMONIO DE LA POSESION EXPROPIACION</p> <p>Fecha adquisición: 11 OCT 1994</p>	<p>MARIBEL CERVAINTES HERNANDEZ PRESIDENCIA</p>	<p>0.00</p>
<p>00000003: 01010000-0000003 TERRENO</p>		<p>MARIBEL CERVAINTES HERNANDEZ</p>	<p>5,000.00</p>

MUNICIPIO DE SAN DAMIÁN TEXOLOC TLAXCALA
 RFC: MSD9509277Q3
 INVENTARIO DE BIENES INMUEBLES
 31 DE DICIEMBRE DE 2022

001490

Ubicación	Doc. que acredita la propiedad, Modo y Fecha de adquisición	Responsable del resguardo, Unidad administrativa	Valor en libras
<p>00000004: 01010000-00000004 TERRENO CAJCHA DE BASQUETBOL EL CENICERO Terreno: 1,440.26 m² Construcción: 1,440.26 m²</p>	<p>COMPPA Fecha adquisición: 16 MAY 2010</p>	<p>RESIDENCIA MARIBEL CERVANTES HERRANDEZ PRESIDENCIA</p>	<p>0.00</p>
<p>00000005: 01010000-00000005 TERRENO CAJCHA DE BASQUETBOL EL CENICERO Terreno: 1,440.26 m² Construcción: 1,440.26 m²</p>	<p>S/C DONACIÓN Fecha adquisición: 15 ENE 2008</p>	<p>MARIBEL CERVANTES HERRANDEZ PRESIDENCIA</p>	<p>9,590,000.00</p>
<p>00000006: 01010000-00000006 TERRENO CAJCHA DE BASQUETBOL LA BOMBA Terreno: 1,376.00 m² Construcción: 1,376.00 m²</p>	<p>DONACIÓN Fecha adquisición: 15 ENE 2008</p>	<p>MARIBEL CERVANTES HERRANDEZ PRESIDENCIA</p>	<p>0.00</p>
<p>00000008: 01010000-00000008 TERRENO TERRENOS BLANCAS EL JACAL Terreno: 650.00 m² Construcción: 0.00 m²</p>	<p>DONACIÓN Fecha adquisición: 15 ENE 2008</p>	<p>MARIBEL CERVANTES HERRANDEZ PRESIDENCIA</p>	<p>0.00</p>

MUNICIPIO DE SAN DAMIÁN TEXOLOC TLAXCALA
 RFC: MSD9509277Q3
 INVENTARIO DE BIENES INMUEBLES
 31 DE DICIEMBRE DE 2022


001492

Ubicación	Mostr. que acredita la propiedad, Medo y Fecha de adquisición	Responsable del resguardo, Unidad administrativa	Valor en libros
 <p>LINDA CON CALLE DEL JARDIN. Calle CONCHIDA Col. ZAVALTA C. P. 50736 Municipio SAN DAMIAN TEXOLOC Ent. Fed. TLAXCALA MEDIDAS Y COLINDANCIAS: NORTE: 4 MTS., 00 CENTIMETROS Y LINDA CON CARRETERA. SUR: 4 MTS.00 CENTIMETROS Y LINDA CON PROP DE ALEJANDRA ROMERO HERRANDEZ ORIENTE: 3MTS Y 70 CENTIMETROS Y LINDA CON PROPIEDAD DE ALEJANDRA ROMERO HERRANDEZ Y FONIENTE: 3 MTS Y 70 CENTIMETROS Y LINDA CON PROPIEDAD DE ALEJANDRA ROMERO HERRANDEZ Col. ZAVALTA C. P. 50736 Municipio SAN DAMIAN TEXOLOC Ent. Fed. TLAXCALA MEDIDAS Y COLINDANCIAS: NORTE: 121 MTS,00 CENTIMETROS Y LINDA CON GUSTAVO GONZALEZ HERRANDEZ SUR: 121 MTS 00 CENTIMETROS Y LINDA CON CARRETERA FEDERAL TEXOLOC-TLAXCALA ORIENTE: 16 MTS 00 CENTIMETROS Y LINDA CON CAMINO VIEJO Y FONIENTE: 16 MTS 00 CENTIMETROS Y LINDA CON CALLE MONTERREY</p>	CONSTITUCION DE POSESION/CESSION DE DERECHOS IGACIO TECPA MUHIVE DONACION Fecha adquisición: 05 JUN 2014	SINDICATURA	0.00
 <p>CONSTITUCIA DE POSESION/SESION DE DERECHOS IGACIO TECPA MUHIVE DONACION Fecha adquisición: 05 JUN 2014</p>	SINDICATURA	SINDICATURA	14,985,000.00
 <p>NO HABIT MEDIDAS Y COLINDANCIAS: 13.3: 03010101-13.3 Terreno: 0.00 m2 Construcción: 0.00 m2 00000007-03020607-0000007 TERRENO Calle MONTERREY</p>	Fecha adquisición:	POR DEFINIR POR DEFINIR MARIBEL CERVAUTES HERRANDEZ	0.00

MUNICIPIO DE SAN DAMIÁN TEXOLOC TLAXCALA
 RFC: MSD9509277Q3
 INVENTARIO DE BIENES INMUEBLES
 31 DE DICIEMBRE DE 2022

001493

Tipo de inmueble	Ubicación	Doccto. que acredita la propiedad, Modo y Fecha de adquisición	Responsable del resguardo, Unidad administrativa	Valor en libros
Terreno: 0.00 m ² Construcción: 0.00 m ² 00000011: 03020607-0000011 TERRENO SITL USO RESERVA Terreno: 790.47 m ² Construcción: 750.47 m ²	ESTADOS UNIDOS MEXICANOS GOBIERNO MUNICIPAL SAN DAMIÁN TEXOLOC PRESIDENCIA MUNICIPAL Calle MONTERREY No. Ext. S/H No. Int. S/H Col. MONTERREY C. P. 90731 Municipio SAN DAMIÁN TEXOLOC Ent. Fed. TLAXCALA Ubicación COHOCIDA	DONACIÓN Fecha adquisición: 15 ENE 2008	POR DEFINIR MARIBEL CERVANTES HERRANDEZ PRESIDENCIA	0.00
00000010: 03020607-0000010 EDIFICIO EDIFICIO DE LA PRESIDENCIA MUNICIPAL Terreno: 790.47 m ² Construcción: 750.47 m ²	MEDIDAS Y COLINDANCIAS: Calle PLAZA DE LA CONSTITUCION No. Ext. 01 Col. SAN DAMIAN C. P. 90731 Municipio SAN DAMIAN TEXOLOC Ent. Fed. TLAXCALA Ubicación COHOCIDA	CONSTANCIA DE POSESION Fecha adquisición:	MARIBEL CERVANTES HERRANDEZ PRESIDENCIA	13,305,042.11
00000011: 03020607-0000011 EDIFICIO TERRENO DE BOMBEO DE POZO H O 2 Terreno: 75.69 m ² Construcción: 75.60 m ²	MEDIDAS Y COLINDANCIAS: Calle 5 DE MAYO No. Ext. S/H No. Int. S/H Col. ZAVALETA C. P. 90731 Municipio SAN DAMIAN TEXOLOC Ent. Fed. TLAXCALA	DONACION Fecha adquisición: 15 ENE 2008	MARIBEL CERVANTES HERRANDEZ PRESIDENCIA	0.00
00000017: 03020607-0000017 EDIFICIO BARRIO DE LA CUEVA Terreno: 450.00 m ² Construcción: 450.00 m ²	MEDIDAS Y COLINDANCIAS: Calle DEL HORNO No. Ext. S/H No. Int. S/H Col. LA CUEVA C. P. 90731 Municipio SAN DAMIAN TEXOLOC Ent. Fed. TLAXCALA	DONACION Fecha adquisición: 15 ENE 2008	MARIBEL CERVANTES HERRANDEZ PRESIDENCIA	8,991,000.00



MUNICIPIO DE SAN DAMIÁN TEXOLOC TLAXCALA
 RFC: MSD9509277Q3
 INVENTARIO DE BIENES INMUEBLES
 31 DE DICIEMBRE DE 2022

001494

Ubicación	Doc. que acredita la propiedad, Modo y Fecha de adquisición	Responsable del resguardo, Unidad administrativa	Valor en libros
<p>95000014: 03020607-0000014 EDIFICIO TERRENO DEPOSITO DE AGUA " LA PRESA" Terreno: 30.25 m2 Construcción: 25.00 m2</p>	<p>DOCIÓN Fecha adquisición: 15 ENE 2008</p>	<p>PRESIDENCIA MARIBEL CERVAANTES HERNANDEZ PRESIDENCIA</p>	0.00
<p>95000015: 03020607-0000015 EDIFICIO TERRENO DEPOSITO DE AGUA "LA CUEVA" Terreno: 157.60 m2 Construcción: 157.60 m2</p>	<p>DOCIÓN Fecha adquisición: 15 ENE 2008</p>	<p>MARIBEL CERVAANTES HERNANDEZ PRESIDENCIA</p>	0.00
<p>00000016: 03020607-0000016 TERRENO TERRENO DE POZO DE AGUA "LA CUEVA" Terreno: 170.80 m2 Construcción: 30.00 m2</p>	<p>DOCIÓN Fecha adquisición: 15 ENE 2008</p>	<p>MARIBEL CERVAANTES HERNANDEZ PRESIDENCIA</p>	0.00
<p>00000017: 03020607-0000017 TERRENO TERRENO DEPOSITO DE AGUA "LAS FRIGS" AGUA POTA Terreno: 243.40 m2 Construcción: 20.00 m2</p>	<p>DOCIÓN Fecha adquisición: 15 ENE 2008</p>	<p>MARIBEL CERVAANTES HERNANDEZ PRESIDENCIA</p>	0.00

GOBIERNO MUNICIPAL
 SAN DAMIÁN TEXOLOC
 PRESIDENCIA MUNICIPAL
 2021-2024

GOBIERNO MUNICIPAL
 SAN DAMIÁN TEXOLOC
 SINDICATO MUNICIPAL
 2021-2024

GOBIERNO MUNICIPAL
 SAN DAMIÁN TEXOLOC
 TESORERÍA MUNICIPAL
 2021-2024

MUNICIPIO DE SAN DAMIÁN TEXOLOC TLAXCALA
 RFC: MSD950927703
 INVENTARIO DE BIENES INMUEBLES
 31 DE DICIEMBRE DE 2022

001495

Ubicación	Docto. que acredita la propiedad, modo y fecha de adquisición	Responsable del resguardo, Unidad administrativa	Valor en libros
Ene. Fed. TLAXCALA Ubicación COHOCIDA MEDIDAS Y COLINDANCIAS:			22,256,042.11
SUBTOTAL BIENES NO MANUTENCIONALES.....			65,473,305.36
GRAN TOTAL			65,473,305.36

